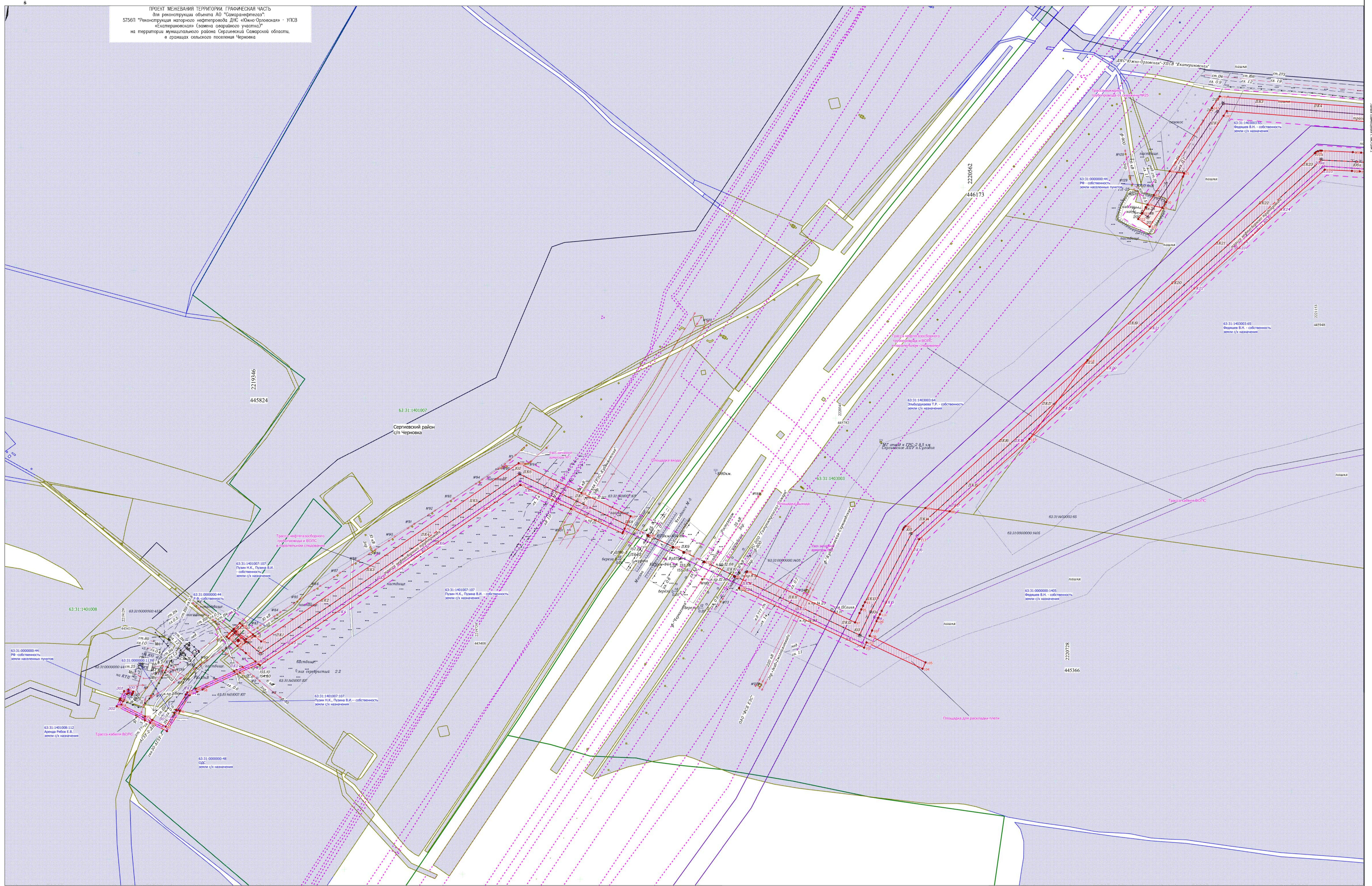




ПРОЕКТ МЕНЕВАНИЯ ТЕРРИТОРИИ. ГРАФИЧЕСКАЯ ЧАСТЬ  
 Для реконструкции объекта АО "Самарстезлаз"  
 5756П "Реконструкция наземного нефтепровода ДНС «Южно-Орловская» - УПСВ  
 «Екатерининская» (замена аварийного участка)"  
 на территории муниципального района Сергеевский Самарской области,  
 в границах сельского поселения Черновка



**Условные обозначения**

- Граница территории, в отношении которой осуществляется подготовка проекта планировки
- Территория, занятая линейными объектами и (или) предназначенная для размещения линейного объекта
- Граница обрабатываемого земельного участка
- Условный номер обрабатываемого земельного участка
- Номер характерной точки

Граница земельного участка по сведениям ЕГРН  
 Граница кадастрового квартала и его номера

Линии отступа от красных линий в целях определения мест допустимого размещения зданий, строений, сооружений не устанавливаются;  
 Необходимость для резервирования и защиты для государственных или муниципальных нужд отсутствуют;  
 Границы публичных сервитютов не устанавливаются;  
 Границы зон планируемого размещения линейных объектов, подлежащих реконструкции в связи с изменением их местоположения отсутствуют  
 в соответствии с ФЗ от 02.06.2019 № 283-ФЗ красные линии - линии, которые обозначают границы территории общего пользования и подлежат установлению, изменению или отмене в документации по планировке территории;

Схема расположения листов

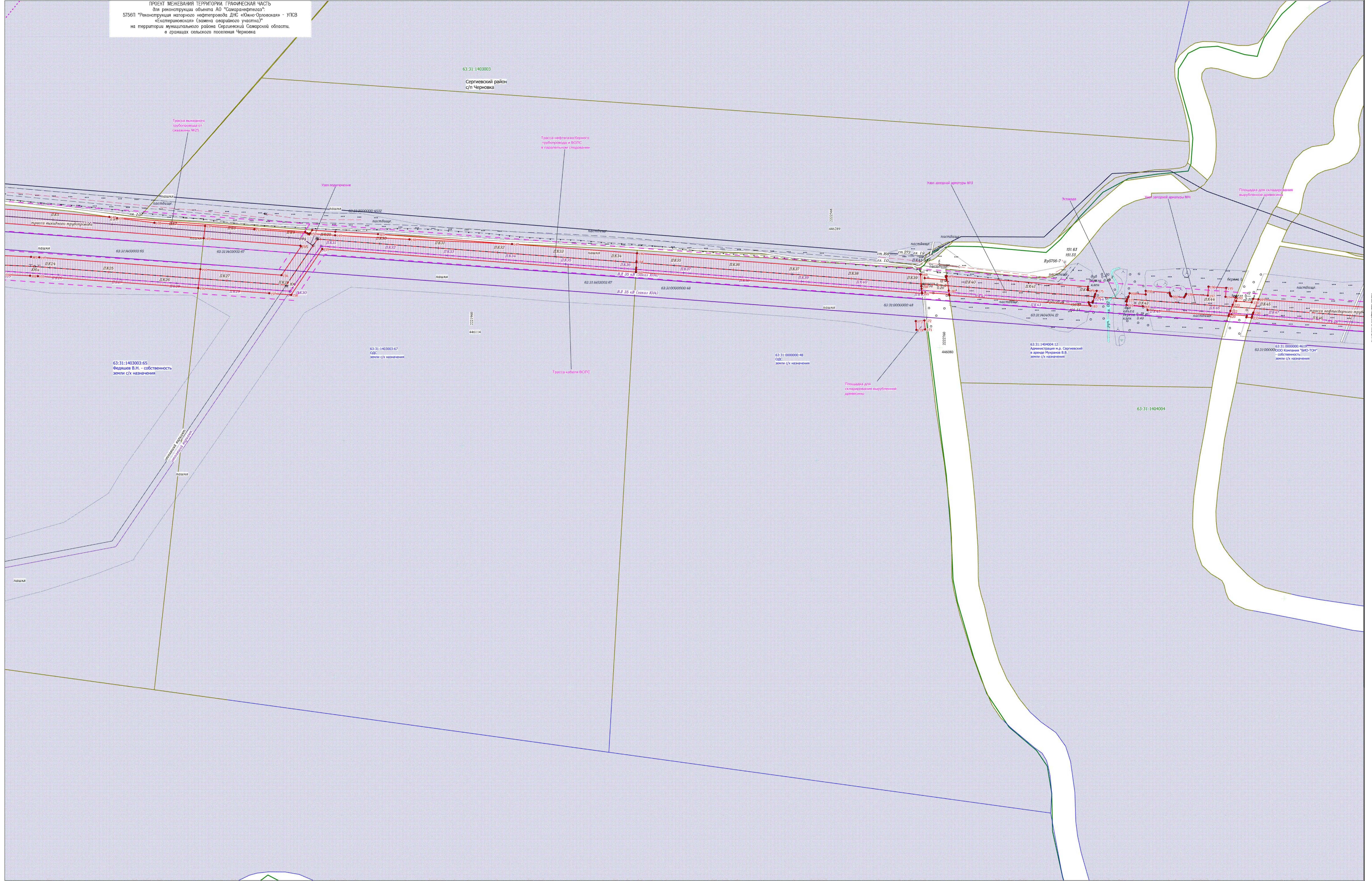
1	2	3	4
---	---	---	---

Самарская область, муниципальный район Сергеевский в границах сельского поселения Черновка		Страница		Лист		Листов	
5756П "Реконструкция наземного нефтепровода ДНС «Южно-Орловская» - УПСВ «Екатерининская» (замена аварийного участка)"		Г/МТ		1		4	
Изм.	Жол.уч.	Лист	И.диз.	П.диз.	Дата		
Город:	Суровиков А.С.						
Проект:	Ильин М.А.						
Раздел 1. Проект межевания территории Графическая часть							
Чертеж межевания территории Масштаб 1:2 000							
И.контр.						ООО "СамаритинИнвент"	
ГИП						Формат А0	





ПРОЕКТ МЕНЕВАНИЯ ТЕРРИТОРИИ. ГРАФИЧЕСКАЯ ЧАСТЬ  
 Для реконструкции объекта АО "Самранэстемгаз"  
 5756П "Реконструкция наземного нефтепровода ДНС «Ожно-Орловская» - УПСВ  
 «Катериновская» (замена аварийного участка)"  
 на территории муниципального района Сергеевский Самарской области,  
 в границах сельского поселения Черновка



**Условные обозначения**

	Граница территории, в отношении которой осуществляется подготовка проекта планировки территории, занятая линейными объектами и (или) предназначенная для размещения линейного объекта
	Граница обрабатываемого земельного участка
	Условный черт обрабатываемого земельного участка
	Номер характерной точки
	Граница земельного участка по сведениям ЕГРН
	Граница кадастрового квартала и его номера

Линии отступа от красных линий в целях определения мест допустимого размещения зданий, строений, сооружений не устанавливаются;  
 Необходимость для резервирования и защиты для государственных или муниципальных нужд отсутствуют;  
 Границы публичных сервитутов не устанавливаются;  
 Границы зон планируемого размещения линейных объектов, подлежащих переносу (перустройству) из зон планируемого размещения линейных объектов отсутствуют в соответствии с ФЗ от 02.06.2019г №263-ФЗ красные линии - линии, которые обозначают границы территорий общего пользования и подлежат установлению, изменению или отмене в документации по планировке территории;

Схема расположения листов

1	2	3	4
---	---	---	---

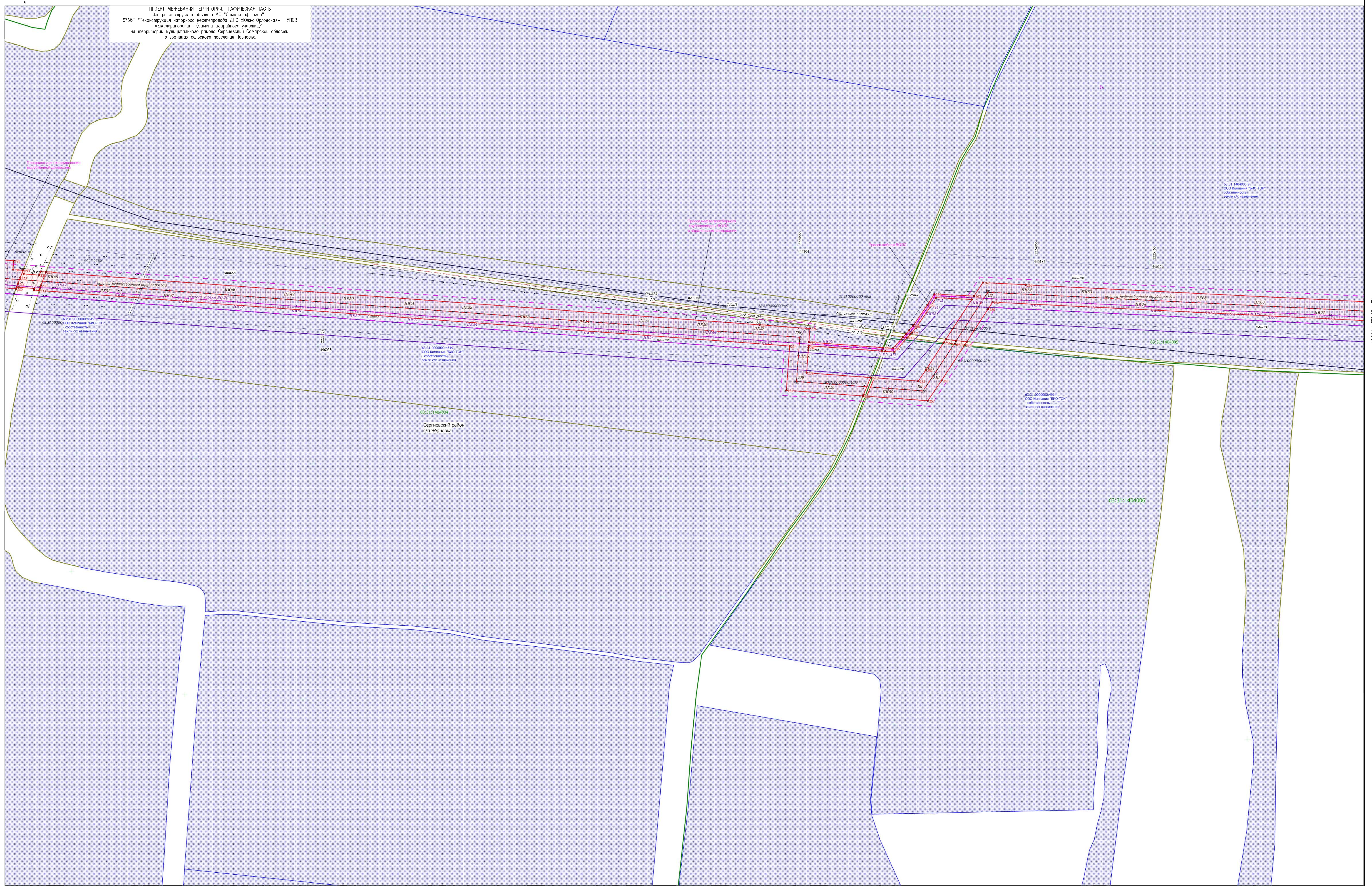
Самарская область, муниципальный район Сергеевский		в границах сельского поселения Черновка	
5756П "Реконструкция наземного нефтепровода ДНС «Ожно-Орловская» - УПСВ «Катериновская» (замена аварийного участка)"			
Изм.	Жол. уч.	Лист	Н док. Парикс
Город:	Курдюмов А.С.		
Город:	Ильин М.А.		
Раздел 1. Проект межевания территории		Статус	Лист
Графическая часть		ПМТ	2
Чертеж межевания территории		Листов	4
Масштаб 1:2 000		ООО "СамаргаИнженер"	
И контроль:			
ГИП:			

Формат А0





ПРОЕКТ МЕНЕВАНИЯ ТЕРРИТОРИИ. ГРАФИЧЕСКАЯ ЧАСТЬ  
 Для реконструкции объекта АО "Самранэстемгаз"  
 5756П "Реконструкция наземного нефтепровода ДНС «Южно-Орловская» - УПСВ  
 «Екатерининское» (замена аварийного участка)"  
 на территории муниципального района Сергеевский Самарской области,  
 в границах сельского поселения Черновка



**Условные обозначения**

	Граница территории, в отношении которой осуществляется подготовка проекта планировки территории, занятая линейными объектами и (или) предназначенная для размещения линейного объекта
	Граница земельного участка по сведениям ЕГРН
	Граница обрабатываемого земельного участка
	Граница кадастрового квартала и его номер
	Условный центр обрабатываемого земельного участка
	Номер характерной точки

- Линии отступа от красных линий в целях определения мест допустимого размещения зданий, строений, сооружений не устанавливаются;  
 - Необходимость для резервирования и застройки для государственных или муниципальных нужд отсутствуют;  
 - Границы публичных сервитютов не устанавливаются;  
 - Границы зон планируемого размещения линейных объектов, подлежащих переносу (перестройке) из зон планируемого размещения линейных объектов отсутствуют в соответствии с ФЗ от 02.08.2019г №263-ФЗ красные линии - линии, которые обозначают границы территорий общего пользования и подлежат установлению, демонтажу или отмене в документации по планировке территории;

Схема расположения листов

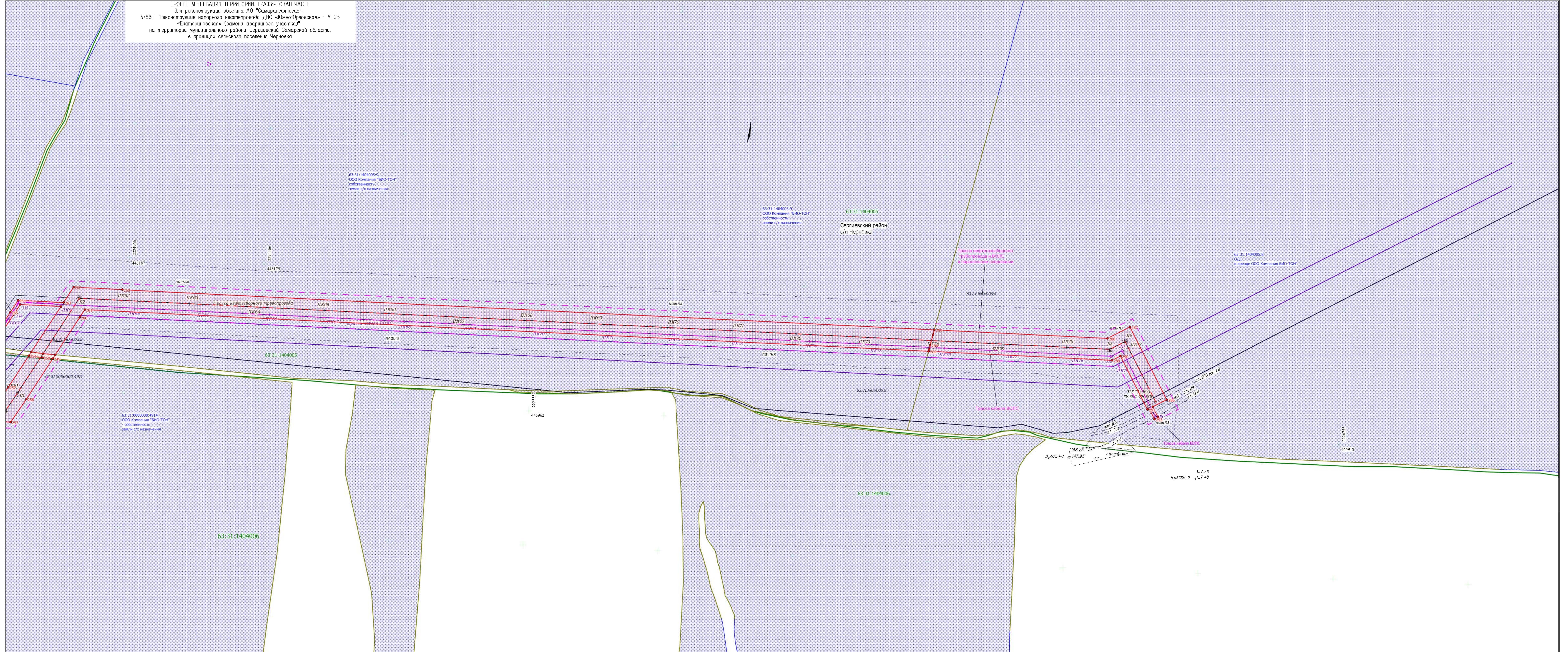
1	2	3	4
---	---	---	---

Самарская область, муниципальный район Сергеевский				в границах сельского поселения Черновка			
5756П "Реконструкция наземного нефтепровода ДНС «Южно-Орловская» - УПСВ «Екатерининское» (замена аварийного участка)"				Раздел 1. Проект межевания территории			
Графическая часть				Графическая часть			
Чертеж межевания территории				Масштаб 1:2 000			
ООО "Самаритянинчерль"				ООО "Самаритянинчерль"			



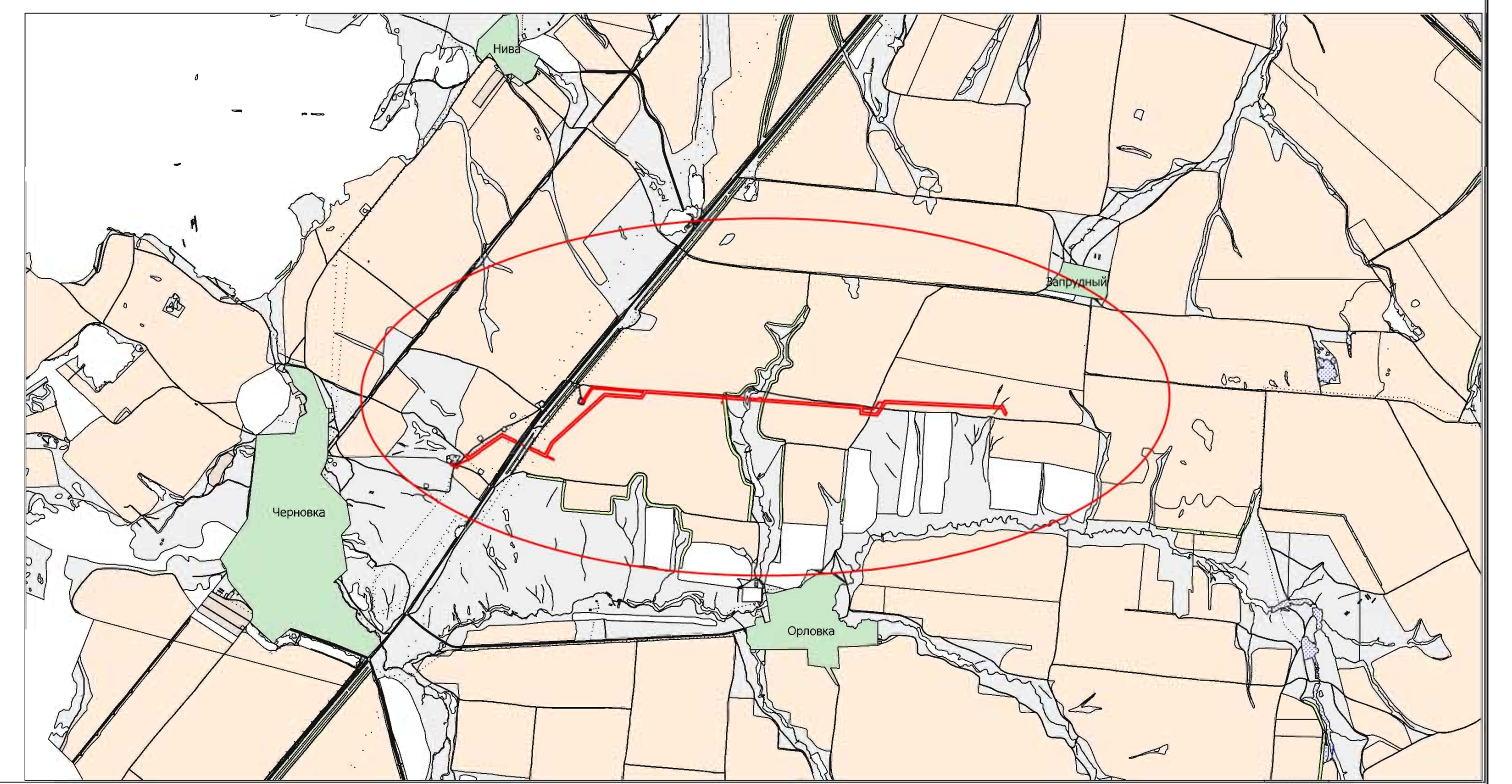


ПРОЕКТ МЕНЕВАНИЯ ТЕРРИТОРИИ. ГРАФИЧЕСКАЯ ЧАСТЬ  
 Для реконструкции объекта АО "Самарнефтегаз"  
 5756П "Реконструкция наземного нефтепровода ДНС «Южно-Орловская» - УПСВ  
 «Екатерининская» (замена аварийного участка)"  
 на территории муниципального района Сергеевский Самарской области,  
 в границах сельского поселения Черновка



№	Кадастровый квартал	Кадастровый номер ЗУ	Образующий ЗУ	Наименование сооружения	Категория земель	Вид разрешенного использования	Правообладатель	Местоположение	Площадь
1	63:31:1401008	63:31:0000000:44	44/чл1	Трасса кабеля ВОЛС. Трасса нефтегазоборного трубопровода	земли промышленности	Для эксплуатации Южно-Орловского месторождения нефти	Российская Федерация	Р. Ф. Самарская область, м.р. Сергеевский, с/п Черновка, в 3-х км северо-восточнее с. Черновка на землях СПК «Черновский»	2 071
2	63:31:1401008	63:31:1401008:112	112/чл1	Трасса кабеля ВОЛС	земли с/х назначения	Для размещения объектов с/х назначения, находящихся в территориальной зоне Сх1	Администрация Сергеевского р-на в аренде Рабова Е.В.	Самарская область, Сергеевский район, с/п Черновка	350
3	63:31:1401007, 63:31:1401008	63:31:0000000:48	48/чл1	Трасса кабеля ВОЛС	земли с/х назначения	Для ведения с/х деятельности	Общая долевая собственность (64чел)	Самарская область, Сергеевский район, в границах бывшего совхоза ХХШ съезда КПСС	358
4	63:31:1401007, 63:31:1401008	63:31:0000000:119	119/чл1	Трасса кабеля ВОЛС	земли с/х назначения	трубопроводный транспорт	Администрация Сергеевского района	Самарская область, Сергеевский район, в границах бывшего совхоза ХХШ съезда КПСС	311
5	63:31:1401007, 63:31:1401008	63:31:1401007:107	107/чл1	Трасса кабеля ВОЛС. Трасса нефтегазоборного трубопровода. Площадка ввода. Узел запорной арматуры №2	земли с/х назначения	Для ведения с/х деятельности	Пузин Н.К., Пузина В. И.	Самарская область, Сергеевский район	26 082
6	63:31:1403003	63:31:0000000:1405	1405/чл1	Трасса кабеля ВОЛС. Трасса нефтегазоборного трубопровода. Площадка ввода. Узел запорной арматуры №2. Площадка для раскладки пилы	земли с/х назначения	Для ведения с/х деятельности	Федяев В.Н.	Самарская область, Сергеевский район, в границах бывшего совхоза им. ХХШ съезда КПСС (СПК «Черновский»), в 4,5 км северо-восточнее с. Черновка, земельный участок расположен в южной части кадастрового квартала 63:31:1403003 и северной части кадастро	16 396
7	63:31:1403003	63:31:1403003:64	64/чл1	Трасса кабеля ВОЛС Трасса нефтегазоборного трубопровода	земли с/х назначения	Для ведения с/х деятельности	Энзубуджава Т.Р.	Самарская область, Сергеевский район, в границах бывшего совхоза ХХШ съезда КПСС	8 875
8	63:31:1403003	63:31:1403003:65	65/чл1	Трасса кабеля ВОЛС. Трасса нефтегазоборного трубопровода. трасса внешнего трубопровода	земли с/х назначения	Для ведения с/х деятельности	Федяев В.Н.	Самарская область, Сергеевский район, с/п Черновка	45 389
9	63:31:1403003	63:31:1403003:67	67/чл1	Трасса кабеля ВОЛС. Трасса нефтегазоборного трубопровода. трасса внешнего трубопровода	земли с/х назначения	Для ведения с/х деятельности	Общая долевая собственность (64чел)	Самарская область, Сергеевский район, с/п Черновка	27 211
10	63:31:1403003, 63:31:1404004	63:31:0000000:48	48/чл2	Трасса кабеля ВОЛС. Трасса нефтегазоборного трубопровода, площадка складирования вырубленной древесины	земли с/х назначения	Для ведения с/х деятельности	Общая долевая собственность (64чел)	Самарская область, Сергеевский район, в границах бывшего совхоза ХХШ съезда КПСС	15 667
11	63:31:1404004	63:31:1404004:12	12/чл1	Трасса кабеля ВОЛС. Трасса нефтегазоборного трубопровода, узел запорной арматуры №3, №4 площадка для складирования вырубленной древесины	земли с/х назначения	Для ведения с/х деятельности	Администрация Сергеевского района в аренде Мурашова В.В.	Российская Федерация, Самарская обл., Сергеевский район, в границах СПК «Черновский»	13 409
12	63:31:1404004	63:31:0000000:4619	4619/чл1	Трасса кабеля ВОЛС. Трасса нефтегазоборного трубопровода	земли с/х назначения	Для ведения с/х деятельности	ООО Компания "БИО-ТОН" ипотека ОАО "Россельхозбанк", ПАО "Сбербанк России"	Самарская область, Сергеевский район, в границах бывшего совхоза им. ХХШ съезда КПСС	48 052
13	63:31:1404005, 63:31:1404005	63:31:0000000:4914	4914/чл1	Трасса кабеля ВОЛС. Трасса нефтегазоборного трубопровода	земли с/х назначения	Для ведения с/х деятельности	ООО Компания "БИО-ТОН" ипотека Банк ВТБ	Самарская область, Сергеевский район, сельское поселение Черновка	6 148
14	63:31:1404005	63:31:1404005:9	9/чл1	Трасса кабеля ВОЛС. Трасса нефтегазоборного трубопровода	земли с/х назначения	Для ведения с/х деятельности	ООО Компания "БИО-ТОН" ипотека ОАО "Россельхозбанк", ПАО "Сбербанк России"	Самарская область, Сергеевский район, в границах бывшего совхоза им. ХХШ съезда КПСС, в 2,0 км к юго-западу от с.п. Запрудный	44 391
15	63:31:1404005	63:31:1404005:8	8/чл1	Трасса кабеля ВОЛС. Трасса нефтегазоборного трубопровода	земли с/х назначения	Для ведения с/х деятельности	Общая долевая собственность в аренде ООО Компания "БИО-ТОН"	Самарская область, муниципальный район Сергеевский, в границах бывшего совхоза ХХШ съезда КПСС, в границах сельского поселения Черновка	12 729
16	63:31:1401008, 63:31:1401007, 63:31:1403003, 63:31:1404004, 63:31:1404005, 63:31:1404006	63:31:0000000:5409	5409/чл1	Трасса кабеля ВОЛС Трасса нефтегазоборного трубопровода, трасса внешнего трубопровода	земли с/х назначения	трубопроводный транспорт	Администрация Сергеевского района	Самарская область, Сергеевский муниципальный район, в границах сельского поселения Черновка	5 313
17	63:31:1404004, 63:31:1404005	63:31:0000000:5054	5054/чл1	Трасса нефтегазоборного трубопровода	земли с/х назначения	трубопроводный транспорт	Администрация Сергеевского района в аренде АО Самарнефтегаз	Самарская область, Сергеевский район, в границах с/п Черновка	712
0									273 184

Ситуационный план масштаб 1:50 000



Условные обозначения  
 - Граница территории, в отношении которой осуществляется подготовка проекта планировки территории, занятая линейными объектами и (или) предназначенная для размещения линейных объектов)  
 - Граница обрабатываемого земельного участка  
 - Условный номер обрабатываемого земельного участка  
 - Номер характерной точки

63:31:0000000:48  
 Граница земельного участка по сведениям ЕГРН  
 63:31:1404005  
 Граница кадастрового квартала и его номер

Линии отступа от красных линий в целях определения мест допустимого размещения зданий, строений, сооружений не устанавливаются;  
 - Необходимость для резервирования и изъятия для государственных или муниципальных нужд отсутствуют;  
 - Границы публичных сервитутов не устанавливаются;  
 - Границы зон планируемого размещения линейных объектов, подлежащих передаче (переходу) из зон планируемого размещения линейных объектов отсутствуют в соответствии с ФЗ от 02.08.2019г №283-ФЗ красные линии - линии, которые обозначают границы территорий общего пользования и подлежат установлению, изменению или отмене в документации по планировке территории;

Схема расположения листов

1	2	3	4
---	---	---	---

Самарская область, муниципальный район Сергеевский в границах сельского поселения Черновка			
5756П "Реконструкция наземного нефтепровода ДНС «Южно-Орловская» - УПСВ «Екатерининская» (замена аварийного участка)"			
Изм.	Жол.уч.	Лист	Н доед.Полрис
Город:	Иркутининская АС		
Посело:	Черновка М.А.		
Раздел 1. Проект межевания территории Графическая часть			
Чертеж межевания территории Масштаб 1:2 000			
И контроль:		Страна:	Лист:
ГИП:		ГМП:	4
			Листов:
			4
			ООО "СамаринГипцентр"